



STREETPILOT III DELUXE benötigt keinen  
Fixeinbau. Einfach auf's Armaturenbrett  
stellen und los geht's !

Die genial einfache Armaturenbrett-  
Befestigung ermöglicht den schnellen  
Wechsel von einem Fahrzeug ins andere.

Mit einer Spezial-Befestigung wird  
STREETPILOT zum Motorrad-Navigator

## MOBILER GPS FAHRZEUG-NAVIGATOR MIT SPRACHFÜHRUNG

und funktioniert auch ohne externe  
Stromversorgung. STREETPILOT III  
DELUXE führt Sie in ganz Europa, dem  
Nahen Osten und Afrika von Ort zu Ort  
– dank der fix integrierten Basiskarte mit  
den Hauptverkehrsrouten.

Überspielen Sie Detailkarten von der  
Europa-CD auf den  
Wechsel-Speicherchip, dann kennt  
STREETPILOT III DELUXE auch die  
Stadtpläne aller größeren Städte und  
führt Sie mit sympathischer Stimme - bis  
zur Haustür. STREETPILOT III DELUXE  
findet auch Tankstellen, Restaurants,  
Hotels, Sehenswürdigkeiten, Kinos und  
viele andere. STREETPILOT III – VERIRREN  
GIBT'S NICHT MEHR!



## Streetpilot III Deluxe Spezifikationen

### Kartenmerkmale

**Basiskarte:** Fix integrierte Strassenkarte für Europa, Naher Osten und Afrika mit Ortschaften, Autobahnen samt Ausfahrten, Hauptstrassen, Eisenbahnen, Seen, Flüssen, Küstenlinien und Flughäfen

**Detaillierten CD's:** Von CD's aus der GARMIN MapSource\* Serie können Sie zusätzliche Karten auf Wechsel-Speicherchips laden, die ins Gerät gesteckt werden.

Die City-Navigator Europa CD beinhaltet detaillierte Strassenkarten samt Stadtplänen mit Adressen und Points of Interest wie Hotels, Museen, Restaurants, Tankstellen, Shopping-Centers, Sehenswürdigkeiten u.v.a.m. folgender Länder:

- Deutschland
- Österreich/Schweiz/Italien
- Frankreich/Benelux
- Portugal/Spanien\*
- Großbritannien/Irland\*
- Dänemark/Schweden/Finnland\*/Norwegen\*

\*Details nur in Ballungszentren  
BlueChart Marinekarten CD's sind mit eingeschränkten Funktionen verwendbar.

**Kartenmaßstab:** zoombar von 30 m bis 1200 km

### Navigationsfunktionen

**Strassenrouten:** Werden nach Zieleingabe mit allen Abzweigungen automatisch berechnet. Bis zu 50 Routen speicherbar. Mit der Basiskarte werden die Routen auf Hauptverkehrswegen berechnet; mit Detailkarten auch auf Nebenstrassen und in größeren Orten bis hin zur Adresse. Bis zu 100 Zwischensziele.

**Sprachführung:** Routenführung und Warnhinweise in deutsch und französisch, andere (englisch, italienisch, spanisch und weitere) Sprachen alternativ ladbar.

**Wegpunkte:** 500 mit Name und Symbol

**Kursaufzeichnung:** durch 2000 aktive Kurspunkte

**Fahrtcomputer:** rücksetzbare Zähler für Tageskilometer, höchste und durchschnittliche Geschwindigkeit, Fahrzeit und Zeit im Stand.

**Menüführung:** deutsch, englisch, französisch, italienisch und weitere Sprachen

### GPS-Merkmale

**Empfänger:** paralleler 12-Kanalempfänger zur dauernden Verfolgung und Verwendung von bis zu 12 Satelliten. Differentialfähig.

**Initialisierungszeiten:**

**Warm/Kalt:** circa 15 /45 Sekunden

**AutoLocate™:** circa 2 Minuten

**Aktualisierung:** 1 x pro Sekunde

**Genauigkeit:**


**GPS-Position:** <15 Meter, zu 95% typisch\*\*

**DGPS-Position:** 3-5 Meter, zu 95% typisch\*\*

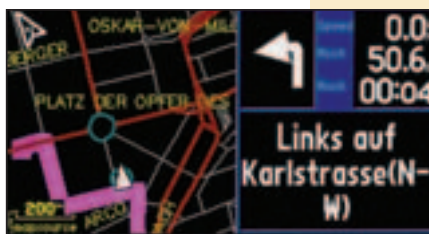
**Geschwindigkeit:** 0,05 m/s konstant

**Schnittstellen:** NMEA 0183, GARMIN eigenes Format über RS232

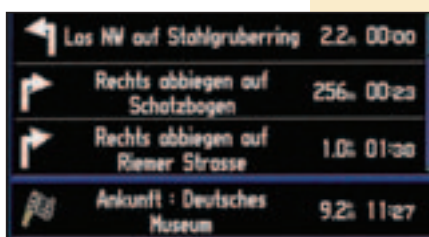
**Antenne:** Abnehmbare Antenne mit BNC-Anschluß für externe Antenne



Mit Sprachansagen, Richtungspfeilen, Distanz- und Zeitanzeigen werden Sie von Kreuzung zu Kreuzung bis an Ihr Ziel geführt.



Kartenansicht im Nachtmodus.



Eine komplette Liste aller Abbiegehinweise der aktiven Route kann jederzeit aufgerufen werden.

### Gerätemerkmale

**Größe:** 8,0 x 17,3 x 6,5 cm (HxBxT)

**Gewicht:** 635 g mit Batterien

**Feuchtigkeit:** spritzwassergeschützt

**Temperatur:** -15°C bis +70°C

**Display:** 8,6 x 4,5 cm Hochkontrast-16 Farben-LCD (305 x 160 Pixel) mit Hintergrundbeleuchtung

**Datenspeicher:** Unbegrenzt ohne Stromversorgung

**Kartenspeicher:** GARMIN Wechsel-Chip

### Stromversorgung

**Intern:** 6 Mignonbatterien (AA)

**Extern:** KFZ Adapter 10-30 Volt

**Batterielebensdauer:** 2-20 Stunden (je nach Helligkeit der Hintergrundbeleuchtung)

### Zubehör

**Standard:** MapSource City-Navigator Europa CD mit Unlock-Code für alle enthaltenen Länder Europas  
128 MB Wechselspeicher-Chip  
USB Chip-Schnelllader  
Fahrzeug-Wechselhalterung  
Haftpolsterhalterung  
KFZ-Adapter mit Lautsprecher  
PC-Interfacekabel  
Handbuch  
Kurzbedienungsanleitung

**Optional:** externe Antenne (GA26C)  
Motorradhalterung  
Speicherchips zu 8,16,32,64,128 MB  
Gerätetasche  
Diverse MapSource CD's mit Land- und Seekarten \*

© 2002 GARMIN Corporation



**GPS GmbH**  
Lochhamer Schlag 5a  
D-82166 Gräfelfing  
(bei München)  
TEL 089-85 83 64-0  
FAX 089-85 83 64-44  
info@gps-nav.de  
www.garmin.de



GARMIN (Europe) Ltd.  
Unit 5, The Quadrangle,  
Abbey Park Industrial Estate  
Romsey, SO51 9DL, UK  
TEL +44 1794 519944 FAX +44 1794 519222

GARMIN International  
1200 East 151st Street  
Olathe, Kansas 66062, USA  
TEL +1-913-397-8200 FAX +1-913-397-8282

GARMIN (Asia) Corporation  
3rd Floor, No. 1, Lane 45,  
Pao-Hsing Road,  
Hsin-Tien, Taiwan  
TEL +886-2-917-3773 FAX +886-2-917-1758

**www.garmin.com**

Änderungen ohne Vorankündigung vorbehalten.

\*\*Unterliegt einer möglichen Genauigkeitsverschlechterung auf 100m 2DRMS gemäß dem Selective Availability Programm des Verteidigungsministeriums der Vereinigten Staaten.

\* Mit MapSource sind Sie auch in der Lage, Wegpunkte, Routen und Tracks zwischen PC und GPS auszutauschen.